

ОПИСАНИЕ МЕСТОПОЛОЖЕНИЯ ГРАНИЦ

Публичный сервитут для использования земель и земельных участков в целях размещения линейного объекта: «Газопровод межпоселковый от газопровода на с. Рождественское до д. Табеково Уржумского района Кировской области»

(наименование объекта, местоположение границ которого описано (далее - объект))

Раздел 1

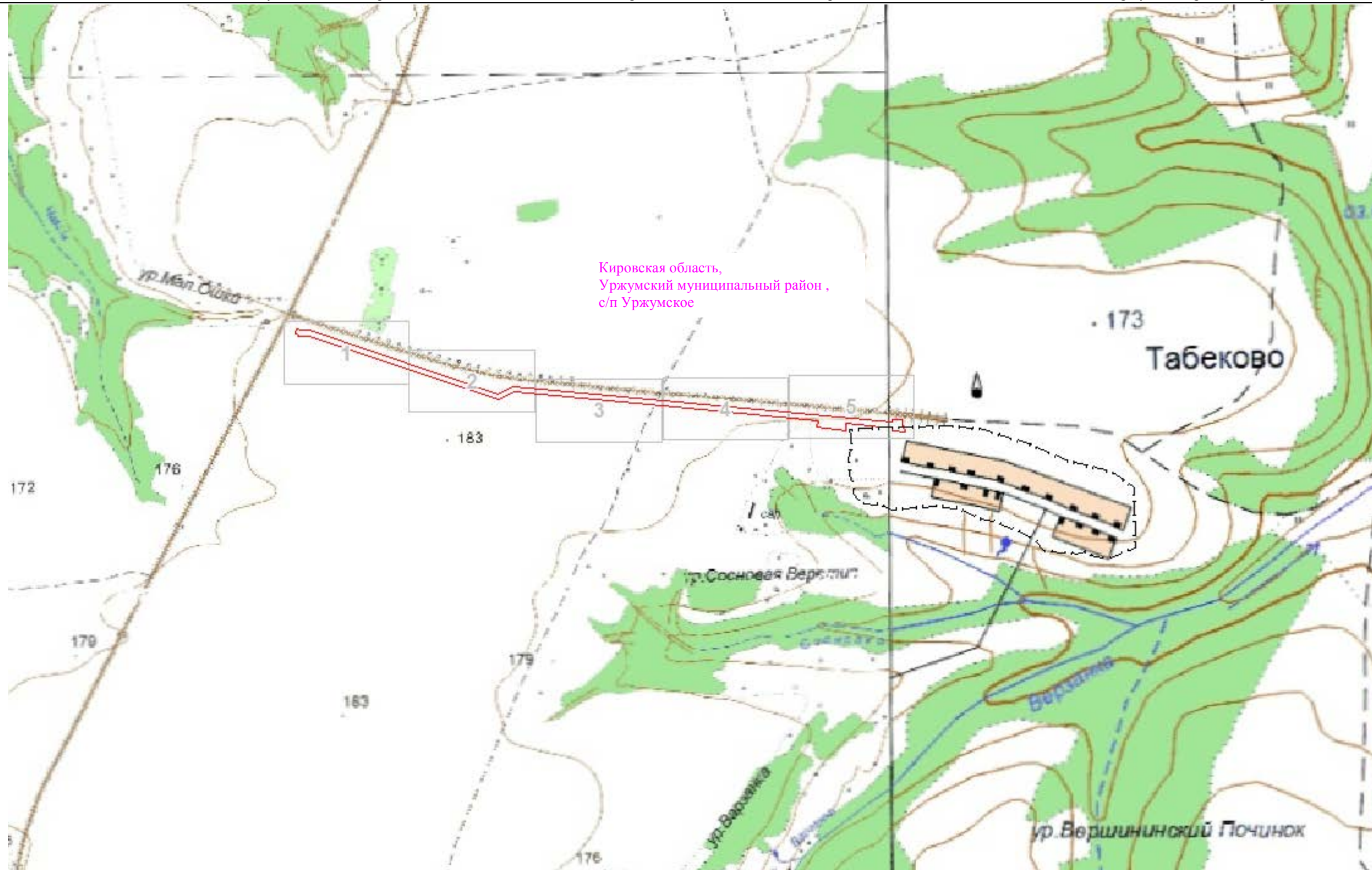
Сведения об объекте		
N п/п	Характеристики объекта	Описание характеристик
1	2	3
1	Местоположение объекта	Кировская область, Уржумский р-н, Уржумское с/п
2	Площадь объекта ± величина погрешности определения площади ($P \pm \Delta P$), м ²	37706 ± 33
3	Иные характеристики объекта	1. Публичный сервитут для использования земель и земельных участков в целях размещения линейного объекта: «Газопровод межпоселковый от газопровода на с. Рождественское до д. Табеково Уржумского района Кировской области» сроком действия на 10 лет в пользу ООО «Газпром газификация»

Раздел 2

Сведения о местоположении границ объекта					
1. Система координат МСК-43, зона 2					
2. Сведения о характерных точках границ объекта					
Обозначение характерных точек границ	Координаты, м		Метод определения координат характерной точки	Средняя квадратическая погрешность положения характерной точки (Mt), м	Описание обозначения точки на местности (при наличии)
	X	Y			
1	2	3	4	5	6
1	432132.79	2216820.29	Геодезический метод	0.1	-
2	432137.39	2216782.04	Геодезический метод	0.1	-
3	432149.71	2216781.19	Геодезический метод	0.1	-
4	432148.36	2216745.86	Геодезический метод	0.1	-
5	432160.15	2216636.00	Геодезический метод	0.1	-
6	432140.25	2216633.96	Геодезический метод	0.1	-
7	432149.87	2216544.48	Геодезический метод	0.1	-
8	432169.76	2216546.52	Геодезический метод	0.1	-
9	432223.07	2216050.33	Геодезический метод	0.1	-
10	432272.94	2215586.16	Геодезический метод	0.1	-
11	432249.98	2215532.00	Геодезический метод	0.1	-
12	432455.50	2214935.46	Геодезический метод	0.1	-
13	432456.84	2214901.78	Геодезический метод	0.1	-
14	432458.02	2214899.44	Геодезический метод	0.1	-
15	432462.41	2214890.79	Геодезический метод	0.1	-
16	432478.69	2214898.50	Геодезический метод	0.1	-
17	432474.61	2214906.50	Геодезический метод	0.1	-
18	432474.53	2214908.44	Геодезический метод	0.1	-
19	432473.38	2214938.81	Геодезический метод	0.1	-
20	432269.25	2215531.33	Геодезический метод	0.1	-
21	432291.34	2215583.44	Геодезический метод	0.1	-
22	432240.25	2216058.27	Геодезический метод	0.1	-
23	432162.40	2216783.56	Геодезический метод	0.1	-



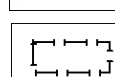
Обзорная схема проектных границ публичного сервитута

для использования земель и земельных участков в целях размещения линейного объекта: «Газопровод межпоселковый от газопровода на с. Рождественское до д. Табеково Уржумского района Кировской области»



Масштаб 1:30000

Условные знаки и обозначения:

-  Проектные границы публичного сервитута
-  Установленные границы административно-территориальных образований, наименование
-  Границы населенного пункта

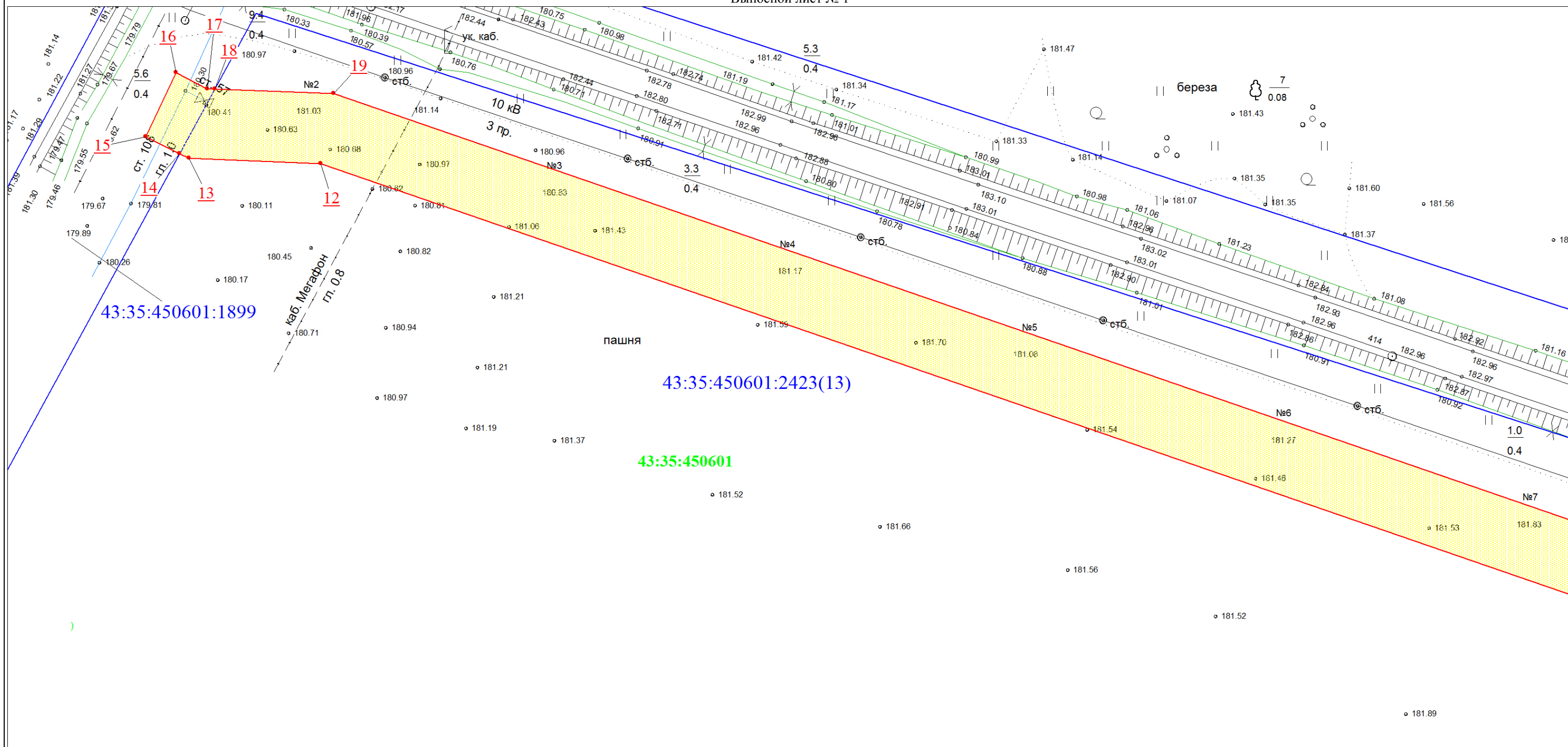
Подпись  Иванова О.Н.

Дата 28.07. 2022 г.
Место для оттиска печати (при наличии) лица,
составившего описание местоположения границ объекта



Схема проектных границ публичного сервитута для использования земель и земельных участков в целях размещения линейного объекта:
«Газопровод межпоселковый от газопровода на с. Рождественское до д. Табеково Уржумского района Кировской области»

Выносной лист № 1



Масштаб 1:1000

Условные знаки и обозначения:

	Характерные точки проектных границ публичного сервитута, ее номер		Граница кадастрового квартала, номер
	Проектные границы публичного сервитута		Зона размещения подземного газопровода
	Установленные границы административно-территориальных образований, наименование		Зона размещения площадки для обслуживания оборудования
	Границы и кадастровые номера земельных участков		

Подпись

Иванова О.Н.


Дата 28.07. 2022 г.

Место для оттиска печати (при наличии) лица, составившего описание местоположения границ объекта



Схема проектных границ публичного сервитута для использования земель и земельных участков в целях размещения линейного объекта:
«Газопровод межпоселковый от газопровода на с. Рождественское до д. Табеково Уржумского района Кировской области»

Выносной лист № 2



Масштаб 1:1000

Условные знаки и обозначения:

	Характерные точки проектных границ публичного сервитута, ее номер		Граница кадастрового квартала, номер
	Проектные границы публичного сервитута		Зона размещения подземного газопровода
	Установленные границы административно-территориальных образований, наименование		Зона размещения площадки для обслуживания оборудования
	Границы и кадастровые номера земельных участков		

Подпись

Иванова О.Н.

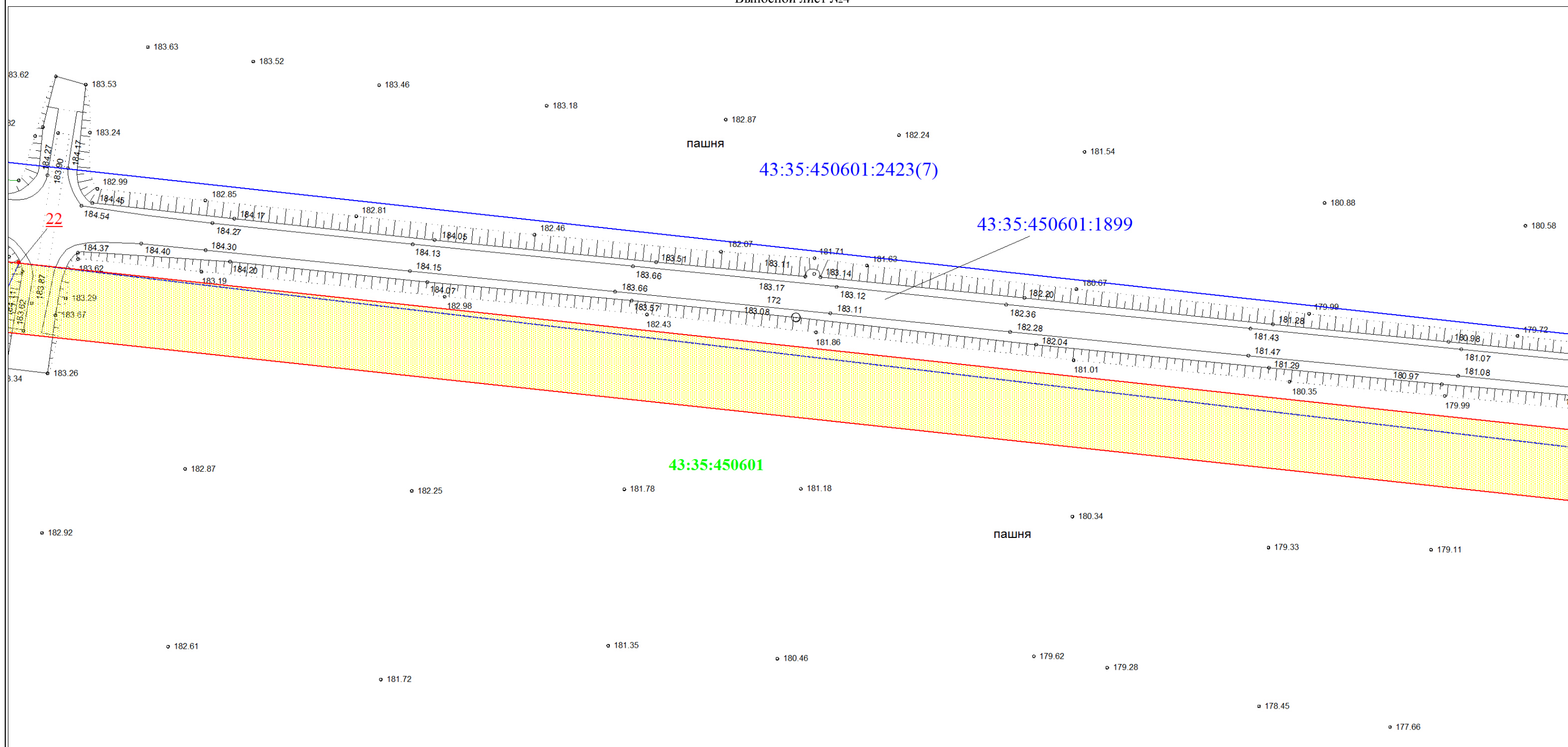
Дата 28.07. 2022 г.

Место для оттиска печати (при наличии) лица, составившего описание местоположения границ объекта



Схема проектных границ публичного сервитута для использования земель и земельных участков в целях размещения линейного объекта:
«Газопровод межпоселковый от газопровода на с. Рождественское до д. Табеково Уржумского района Кировской области»

Выносной лист №4



Масштаб 1:1000

Условные знаки и обозначения:

	Характерные точки проектных границ публичного сервитута, ее номер		Граница кадастрового квартала, номер
	Проектные границы публичного сервитута		Зона размещения подземного газопровода
	Установленные границы административно-территориальных образований, наименование		Зона размещения площадки для обслуживания оборудования
	Границы и кадастровые номера земельных участков		

Подпись

Иванова О.Н.


Дата 28.07. 2022 г.

Место для оттиска печати (при наличии) лица, составившего описание местоположения границ объекта



Схема проектных границ публичного сервитута для использования земель и земельных участков в целях размещения линейного объекта:
«Газопровод межпоселковый от газопровода на с. Рождественское до д. Табеково Уржумского района Кировской области»

Выносной лист №5



Масштаб 1:1000

Условные знаки и обозначения:

	Характерные точки проектных границ публичного сервитута, ее номер		43:35:330501	Граница кадастрового квартала, номер
	Проектные границы публичного сервитута			Зона размещения подземного газопровода
	Установленные границы административно-территориальных образований, наименование			Зона размещения площадки для обслуживания оборудования
	43:35:330501:1			Границы и кадастровые номера земельных участков

Подпись

Иванова О.Н.

Дата 28.07. 2022 г.

Место для оттиска печати (при наличии) лица, составившего описание местоположения границ объекта

