



АДМИНИСТРАЦИЯ УРЖУМСКОГО МУНИЦИПАЛЬНОГО РАЙОНА

ПОСТАНОВЛЕНИЕ

11.12.2024

№ 1083

г. Уржум, Кировской области

Об установлении публичного сервитута в отношении земель кадастрового квартала 43:35:520302

В соответствии со статьями 39.37, 39.43, 39.46 Земельного кодекса Российской Федерации, Федеральным законом от 06.10.2003 №131-ФЗ «Об общих принципах организации местного самоуправления в Российской Федерации», Уставом муниципального образования Уржумский муниципальный район Кировской области, на основании ходатайства (вх. № М-31/3696) публичного акционерного общества «Ростелеком» ИНН 7707049388, ОГРН 1027700198767, адрес юридического лица: 191167, г.Санкт-Петербург, вн.тер.г. муниципальный округ Смольнинское, наб Синопская, д. 14, литера А, администрация Уржумского муниципального района ПОСТАНОВЛЯЕТ:

1. Установить публичный сервитут сроком на 49 (сорок девять) лет площадью 25+/- 2 (двадцать пять плюс/минус два) кв.м, в отношении земель кадастрового квартала 43:35:520302, по адресу: Российская Федерация, Кировская область, Уржумский р-н, Шевнино с, в пользу публичного акционерного общества «Ростелеком», ИНН 7707049388, ОГРН 1027700198767, для использования в целях размещения антенно-мачтового сооружения связи объекта «Установка АМС БС в Кировской области Российской Федерации по проекту «Устранение цифрового неравенства (УЦН 2.0)» согласно приложению № 1 и приложению № 2.

2. Отделу земельно-имущественных отношений администрации Уржумского муниципального района направить в Управление Федеральной

службы государственной регистрации, кадастра и картографии по Кировской области настоящее постановление, для внесения в Единый государственный реестр недвижимости сведений об ограничении на земельный участок, указанный в пункте 1.

3. Опубликовать настоящее постановление на официальном сайте администрации Уржумского муниципального района Кировской области.

Глава администрации

Уржумского муниципального района **В.В. Байбородов**



ОПИСАНИЕ МЕСТОПОЛОЖЕНИЯ ГРАНИЦ

Антенно-мачтовые сооружения связи по проекту «Устранение цифрового неравенства» (УЦН 2.0)»

(наименование объекта, местоположение границ которого описано (далее - объект))

Раздел 1

Сведения об объекте		
№ п/п	Характеристики объекта	Описание характеристик
1	2	3
1	Местоположение объекта	Кировская область, Уржумский р-н, Шевнино с
2	Площадь объекта ± величина погрешности определения площади (Р ± ДР)	$25 \text{ м}^2 \pm 2 \text{ м}^2$
3	Иные характеристики объекта	Вид объекта реестра границ: Зона с особыми условиями использования территории Вид объекта по документу: публичный сервитут для использования земель и земельных участков в целях размещения антенно-мачтовых сооружений связи по проекту «Устранение цифрового неравенства» (УЦН 2.0)» Содержание ограничений использования объектов недвижимости в пределах зоны или территории: публичный сервитут устанавливается для использования земель и земельных участков в целях размещения антенно-мачтовых сооружений связи по проекту «Устранение цифрового неравенства (УЦН 2.0)» на срок 49 (сорок девять) лет. Лицо в пользу которого устанавливается публичный сервитут - публичное акционерное общество "Ростелеком" (ОГРН 1027700198767, ИНН 7707049388). Почтовый адрес: 115172, Российская Федерация, Москва, ул. Гончарная, д. 30, стр. 1. Контактный телефон/факс: +7 (499) 999-82-83 / +7 (499) 999-82-22. Электронная почта: rostelecom@rt.ru


Схема расположения границ публичного сервитута






Масштаб 1:1 000

Условные обозначения:

21:23:022002 - Обозначение кадастрового квартала

 - Существующая часть границы кадастрового квартала

-  - Существующая часть границы ЗОУИТ (территориальной зоны)
-  - Проектные границы публичного сервитута
-  - Характерная точка границы публичного сервитута

Подпись

Дата

7 октября 2024 г.

Место для оттиска печати (при наличии) лица, составившего описание местоположения границ объекта

Прохождение границы		Описание прохождения границы
от точки	до точки	
1	2	3
—	—	—